



**АДМИНИСТРАЦИЯ
НОВОАННИНСКОГО МУНИЦИПАЛЬНОГО РАЙОНА
ВОЛГОГРАДСКОЙ ОБЛАСТИ**

ПОСТАНОВЛЕНИЕ

от 09 августа 2023 г. № 983-а

Об установлении публичного сервитута для размещения объекта «Строительство ЛЭП-10 кВ (ориентировочной протяженностью 2,8 км) отпайкой от ВЛ-10 кВ № 10-8 ПС 110/10 кВ «Новоаннинская», КТП – 10/0,4 кВ (ориентировочной мощностью 250 кВА) и ВЛИ – 0,4 кВ (ориентировочной протяженностью 0,010 км), установка шкафа 0,4 кВ с коммутационными аппаратами (1 единица) для электроснабжения ВРУ – 0,4 кВ для электроснабжения здания насосной станции с водозабором, расположенного в Волгоградской области, Новоаннинский район, сельское поселение Филоновское, Новоаннинский РЭС»

Рассмотрев ходатайство публичного акционерного общества «Россети Юг» об установлении публичного сервитута в целях размещения объекта «Строительство ЛЭП-10 кВ (ориентировочной протяженностью 2,8 км) отпайкой от ВЛ-10 кВ № 10-8 ПС 110/10 кВ «Новоаннинская», КТП – 10/0,4 кВ (ориентировочной мощностью 250 кВА) и ВЛИ – 0,4 кВ (ориентировочной протяженностью 0,010 км), установка шкафа 0,4 кВ с коммутационными аппаратами (1 единица) для электроснабжения ВРУ – 0,4 кВ для электроснабжения здания насосной станции с водозабором, расположенного в Волгоградской области, Новоаннинский район, сельское поселение Филоновское, Новоаннинский РЭС», руководствуясь подпунктом 1 статьи 39.37, подпунктом 5 статьи 39.38, статьей 39.43 Земельного кодекса Российской Федерации, пунктами 3, 4 статьи 3.6 Федерального закона от 25 октября 2001 г. № 137-ФЗ «О введении в действие Земельного кодекса Российской Федерации», постановлением Правительства Российской Федерации от 24 февраля 2009 г. № 160 «О порядке установления охранных зон объектов электросетевого хозяйства и особых условий использования земельных участков, расположенных в границах таких зон», на основании публикации на официальном сайте администрации Новоаннинского муниципального района Волгоградской области, официальном сайте администрации Филоновского сельского поселения Новоаннинского муниципального

района Волгоградской области, в газете «Новоаннинский вестник» № 29 (654) от 24 июля 2023 г., администрация Новоаннинского муниципального района Волгоградской области п о с т а н о в л я е т:

1. Установить в интересах публичного акционерного общества «Россети Юг», юридический адрес: 344002, Российская Федерация, Ростовская область, город Ростов-на-Дону, улица Большая Садовая, дом 49, ОГРН 1076164009096, ИНН 6164266561 публичный сервитут площадью 7 кв. метров в отношении земельных участков, расположенных на территории Новоаннинского муниципального района Волгоградской области, в целях размещения объекта «Строительство ЛЭП-10 кВ (ориентировочной протяженностью 2,8 км) отпайкой от ВЛ-10 кВ № 10-8 ПС 110/10 кВ «Новоаннинская», КТП – 10/0,4 кВ (ориентировочной мощностью 250 кВА) и ВЛИ – 0,4 кВ (ориентировочной протяженностью 0,010 км), установка шкафа 0,4 кВ с коммутационными аппаратами (1 единица) для электроснабжения ВРУ – 0,4 кВ для электроснабжения здания насосной станции с водозабором, расположенного в Волгоградской области, Новоаннинский район, сельское поселение Филоновское, Новоаннинский РЭС», со следующими кадастровыми номерами:

34:19:080009:87 - Волгоградская область, Новоаннинский район; ориентир территория Филоновского сельского поселения, 2 км юго-восточнее станицы Филоновской;

34:19:080007:344 - Волгоградская область, Новоаннинский район;

34:19:000000:668/1 – Волгоградская область, Новоаннинский район, территория Филоновского сельского поселения поля №81, 69, 75, 71, 118, 86;

34:19:080009:323/3 - Волгоградская область, Новоаннинский район, территория Филоновского сельского поселения, поля № 3,4,5,9,10,122.

2. Утвердить границы публичного сервитута согласно приложению, к настоящему постановлению.

3. Определить обладателя публичного сервитута - публичное акционерное общество «Россети Юг», ОГРН 1076164009096, ИНН 6164266561, адрес: 344002, Российская Федерация, Ростовская область, город Ростов-на-Дону, улица Большая Садовая, дом 49.

4. Установить срок публичного сервитута 49 (сорок девять) лет.

5. Порядок установления зон с особыми условиями использования территорий и содержание ограничений прав на земельные участки в границах охранных зон объектов электросетевого хозяйства утвержден постановлением Правительства Российской Федерации от 24 февраля 2009 г. № 160 «О порядке установления охранных зон объектов электросетевого хозяйства и особых условий использования земельных участков, расположенных в границах таких зон».

6. Плата за публичный сервитут не устанавливается.

7. Выполнение работ при осуществлении публичного сервитута осуществляется по графику и в сроки, установленные разделом IV Правил установления охранных зон объектов электросетевого хозяйства и особых условий использования земельных участков, расположенных в границах таких зон, утвержденных постановлением Правительства российской Федерации от 24 февраля 2009 г. № 160 «О порядке установления охранных зон объектов электросетевого хозяйства и особых условий использования земельных участков, расположенных в границах таких зон».

8. Публичному акционерному обществу «Россети Юг» в установленном законом порядке обеспечить приведение земельных участков, указанных в пункте 1 настоящего постановления, в состояние, пригодное для использования в соответствии с видом разрешенного использования, в сроки, предусмотренные пунктом 8 статьи 39.50 Земельного кодекса Российской Федерации.

9. Настоящее постановление вступает в силу со дня его подписания.

10. Разместить настоящее постановление на официальном сайте администрации Новоаннинского муниципального района Волгоградской области в информационно-телекоммуникационной сети Интернет.

**Глава Новоаннинского
муниципального района**



Н. С. Моисеев

ПРИЛОЖЕНИЕ

к постановлению
администрации Новоаннинского
муниципального района
Волгоградской области

от 09 августа 2023 г. № 983-а

Описание границ публичного сервитута,
содержащее координаты характерных точек границ публичного сервитута

Наименование объекта: «Строительство ЛЭП-10 кВ (ориентировочной протяжённостью 2,8 км.) отпайкой от ВЛ-10 кВ № 10-8 ПС 110/10 кВ «Новоаннинская», КТП-10/0,4 кВ (ориентировочной мощностью 250 кВА) и ВЛИ-0,4 кВ (ориентировочной протяжённостью 0,010 км.), установка шкафа 0,4 кВ с коммутационными аппаратами (1 единица) для электроснабжения ВРУ-0,4 кВ для электроснабжения здания насосной станции с водозабором, расположенного в Волгоградской обл., Новоаннинский район, сельское поселение Филоновское, Новоаннинский РЭС»

Местоположение публичного сервитута (кадастровый номер земельного участка): Волгоградская область, Новоаннинский район, с. п. Филоновское (кадастровые номера земельных участков 34:19:080009:87, 34:19:000000:668/1, 34:19:080009:323/3, 34:19:080007:344) Площадь испрашиваемых земель/части земельного участка: 7 м² (в том числе, на земельном участке с кадастровым номером 34:19:080009:87 – 3.3 м², на земельном участке с кадастровым номером 34:19:000000:668/1– 2.3 м², на земельном участке с кадастровым номером 34:19:080009:323/3– 1.4 м², на земельном участке с кадастровым номером 34:19:080007:344– 0.06 м²)

Система координат, используемая для ведения Единого государственного реестра недвижимости: МСК-34 зона 1.

Перечень характерных точек границ публичного сервитута

Обозначение характерных точек границ	Координаты, м (с точностью до двух знаков после запятой)	
	X	Y
	:ЗУ1	
1	689237.53	1278478.89
2	689237.62	1278479.12
3	689237.39	1278479.21
4	689237.30	1278478.98
1	689237.53	1278478.89

Обозначение характерных точек границ	Координаты, м (с точностью до двух знаков после запятой)	
	X	Y
:3У2		
5	689235.75	1278474.48
6	689231.86	1278476.20
7	689231.76	1278475.97
8	689235.64	1278474.25
5	689235.75	1278474.48
:3У3		
9	689204.03	1278488.52
10	689199.85	1278487.74
11	689199.90	1278487.49
12	689203.83	1278488.22
13	689204.56	1278484.29
14	689204.81	1278484.34
9	689204.03	1278488.52
:3У4		
15	689176.20	1278480.58
16	689176.14	1278480.82
17	689175.89	1278480.75
18	689175.96	1278480.51
15	689176.20	1278480.58
:3У5		
19	689131.23	1278468.15
20	689131.16	1278468.40
21	689130.92	1278468.33
22	689130.99	1278468.09
19	689131.23	1278468.15
:3У6		
23	689203.30	1278036.49
24	689203.41	1278036.72
25	689203.18	1278036.83
26	689203.07	1278036.60
23	689203.30	1278036.49
:3У7		
27	689234.23	1278021.37
28	689230.66	1278019.07
29	689230.79	1278018.86
30	689234.16	1278021.03
31	689236.32	1278017.66
32	689236.53	1278017.80

Обозначение характерных точек границ	Координаты, м (с точностью до двух знаков после запятой)	
	X	Y
27	689234.23	1278021.37
:3У8		
33	689235.60	1277986.50
34	689235.59	1277986.75
35	689235.34	1277986.74
36	689235.35	1277986.49
33	689235.60	1277986.50
:3У9		
37	689237.52	1277943.04
38	689237.51	1277943.29
39	689237.26	1277943.28
40	689237.27	1277943.03
37	689237.52	1277943.04
:3У10		
41	689239.44	1277899.59
42	689239.43	1277899.84
43	689239.18	1277899.83
44	689239.19	1277899.58
41	689239.44	1277899.59
:3У11		
45	688878.51	1277015.50
46	688878.65	1277015.71
47	688878.44	1277015.85
48	688878.30	1277015.64
45	688878.51	1277015.50
:3У12		
49	688848.25	1276970.79
50	688848.39	1276970.99
51	688848.18	1276971.13
52	688848.04	1276970.93
49	688848.25	1276970.79
:3У13		
53	688817.42	1276925.24
54	688817.56	1276925.45
55	688817.36	1276925.59
56	688817.22	1276925.38
53	688817.42	1276925.24
:3У14		
57	688786.59	1276879.69

Обозначение характерных точек границ	Координаты, м (с точностью до двух знаков после запятой)	
	X	Y
58	688786.74	1276879.90
59	688786.53	1276880.04
60	688786.39	1276879.83
57	688786.59	1276879.69
:ЗУ15		
61	688754.89	1276833.26
62	688758.69	1276831.35
63	688758.80	1276831.57
64	688755.00	1276833.48
61	688754.89	1276833.26
:ЗУ16		
65	688738.89	1276786.93
66	688738.97	1276787.16
67	688738.73	1276787.25
68	688738.65	1276787.01
65	688738.89	1276786.93
:ЗУ17		
69	688722.64	1276740.7
70	688722.72	1276740.93
71	688722.49	1276741.02
72	688722.4	1276740.78
69	688722.64	1276740.70
:ЗУ18		
73	688706.39	1276694.47
74	688706.48	1276694.71
75	688706.24	1276694.79
76	688706.16	1276694.55
73	688706.39	1276694.47

Метод определения координат характерных точек: метод спутниковых геодезических измерений (определений).

Величина средней квадратической погрешности характерных точек: 0.0005 м.

Начальник общего отдела администрации
Новоаннинского муниципального района



Е. А. Цыганков

Схема расположения Границы публичного сервитута
 Объект: «Строительство ЛЭП-10 кВ (ориентировочной протяженностью 2,8 км) от ВЛ-10 кВ № 10-8 ПС «Новолинская», КТП-10/0,4 кВ (ориентировочной мощностью 250 кВА) и ВЛ-0,4 кВ (ориентировочной протяженностью 0,010 км), установка шкافتов 0,4 кВ с комплектными аппаратами (1 единица) для электроснабжения здания насосной станции с водозабора, расположенного в Волгодонском обл., Новолинский район, о/поселение Филоновское, Новолинский РЭС»

Условные обозначения	Описание
	проектные границы публичного сервитута
	граница земельного участка, прошедшего государственной кадастровый учёт
	обозначение характерной точки
	кадастровый номер земельного участка
	проектное местоположение нижеприведенного сооружения
	границы кадастрового квартала
	номер кадастрового квартала

Схема сокращения листов

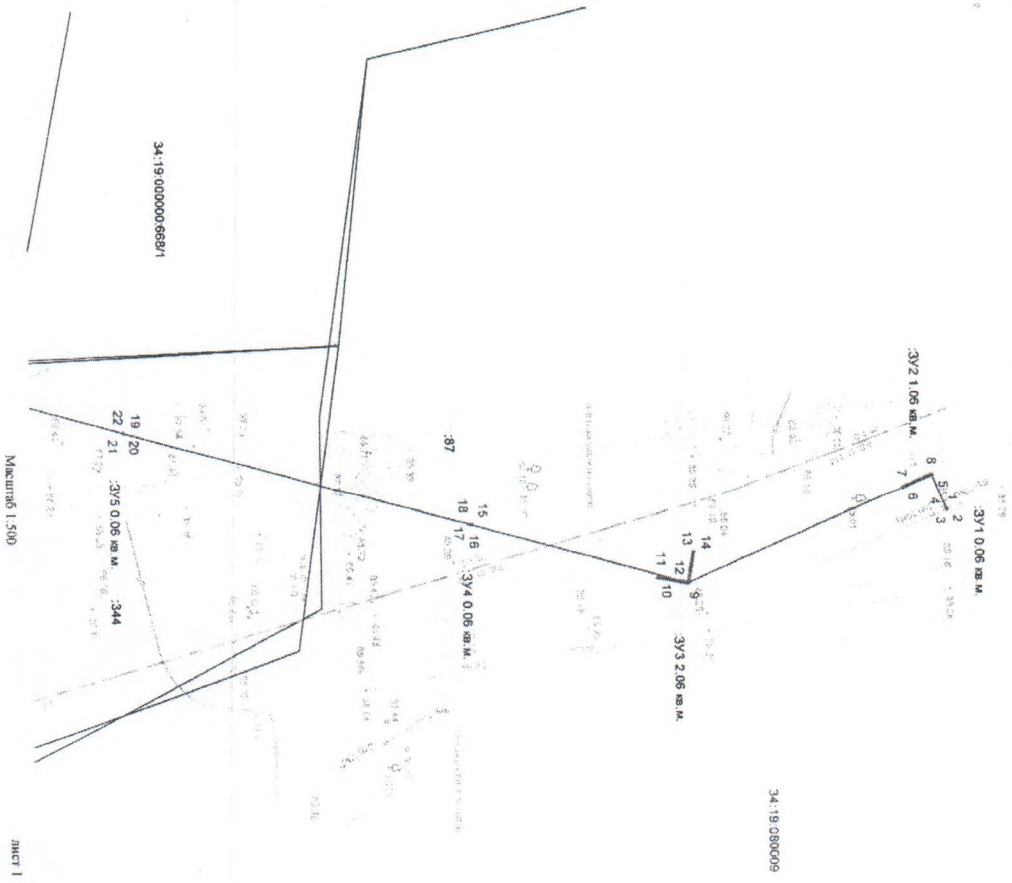
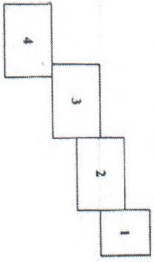


Схема расположения границ прибрежного сервитута
Наименование объекта: «Строительство ДЭП-10 кВ (ориентировочной протяженностью 2,8 км) и линий от ВДП-10 кВ № 10-8 ПС 110/10 кВ Новоиннинская, КТП-110/4 кВ (ориентировочной мощностью 250 кВА) и ВДП-4 кВ (ориентировочной протяженностью 0,010 км), установка шкафа 0,4 кВ с коммутационными аппаратами (1 единица) для электроснабжения здания насосной станции с колодезном, расположенного в Волгоградской обл., Новоиннинский район, сельское поселение дзловское, Новоиннинский РЭС»

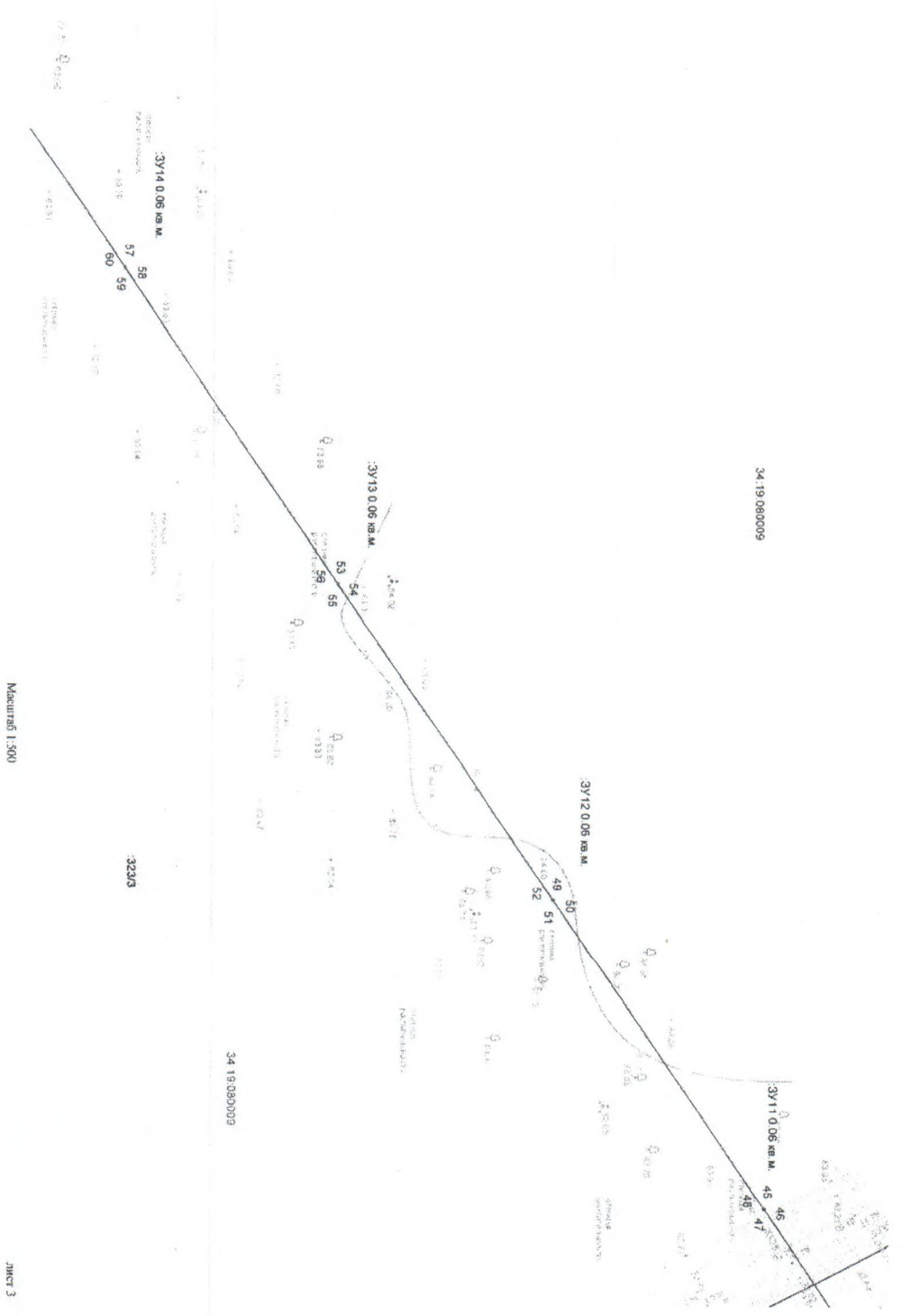
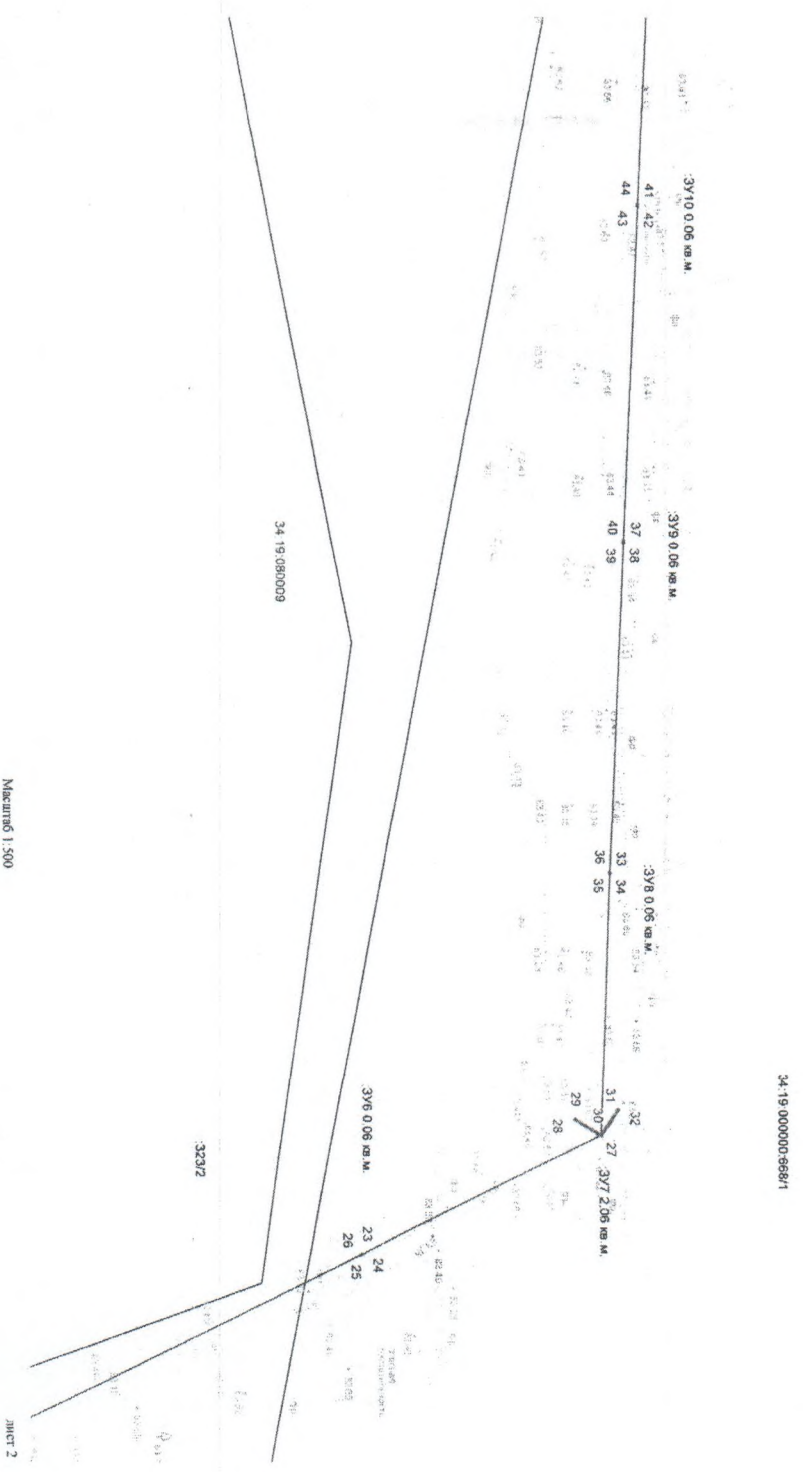


Схема расположения трассы воздушной линии
 наименование объекта: «Трансэнерго ДЭП-10 кВ (ориентировочной протяженностью 2,8 км.) отпайки от ВЛ-10 кВ № 10-8 ПС «Новоиннинская», КТП-10/0,4 кВ (ориентировочной мощностью 250 кВА) и ВЛН-0,4 кВ (ориентировочной протяженностью 0,010 км.), установка шкафа 0,4 кВ с коммутационными аппаратами (1 шинный) для электроснабжения ВРУ-0,4 кВ для электроснабжения здания насосной станции с водозабором, расположенного в Волгоградской обл., Новоиннинский район, сельское поселение Фидловское, Новоиннинский РЭС»



Масштаб 1:500

лист 2

Схема расположения правли прилучного сегмента
 Наименование объекта: «Строительное ДЗП-10 кв (ориентировочной протяженности 2,8 км.) отпавкой от ВЛ-10 кв № 10.8.ПС 110/10.КБ «Новолинская», КТП-10/0.4 кв (ориентировочной мощностью 250 кВт) и ВЛ-0.4 кв (ориентировочной
 протяженностью 0,010 км.), участка ширины 0,4 кв с коммунальными подстанциями (1 единица) для электроснабжения ВРУ-0.4 кв для электроснабжения здания высокой этажности с водоводом, расположенного в Болотинской обл., Новолинский район, с/поселок поселение Финолховское, Новолинский РЭС»

